

# DE LANGSTRAAT FIETSROUTE NOORD



Fiets door het strijdtoneel tussen land en water, Brabant en Holland, katholieken en protestanten, bezetters en bevrijders, klei en zand, natuur en cultuur. Geniet van het gastvrije en bourgondische Brabant!

## BEZIENSWAARDIGHEDEN LANGS DE ROUTE

### Tussen knooppunt 10 en 09

- **Bedrijventerrein Haven 8 Waalwijk.** Met de opvallende verdozing.

### Tussen knooppunt 09 en 03

- **ECO park.** Voormalige vuilstort bedekt met zonnepanelen, een biovergister en windmolens. Let ook op de vraatsporen van bevers.

### Tussen knooppunt 03 en 04

- **Bovenlandsche sluis en gemaal Gansoyen.** Kruispunt van Oude Maasje/Koningsvliet, Zuiderkanaal, Drongelens Kanaal, Bergsche Maas.

### Tussen knooppunt 04 en 05

- **Doeverense Schans en inundatiesluis.** Verdedigingsbolwerk van de sluisen aan de Elshoutse Zeedijk en recentelijk gerestaureerde sluis.

### Tussen knooppunt 87 en 86

- **Eendenkooi "ter Kwak".** Dwars door natuurgebied De Hooibroeken.

### Tussen knooppunt 86 en 84

- **LET OP:** Na knp 86 volg je even knp 85 tot bovenop. Waar je eigenlijk rechtsaf moet, blijf je rechtdoor rijden (volg wandelknp 73). Even verder rechts aanhouden, richting Heesbeen en knp 84 en daar vervolgens knp 85 volgen.
- **Heesbeen.** Neem zeker even de tijd om het eeuwenoude kerkje te bezoeken.

### Tussen knooppunt 85, 83, 01 en 60

- **Vestingstad Heusden.** Langs de vestingwallen en door het stadje.

**TIP:** Midden op de gezellige Vismarkt kun je bij **'t Wapen van Heusden** in een sfeervolle setting genieten van een drankje en een lekker hapje.

**TIP:** Laat je inspireren door de medewerkers van **TIP Heusden**. In dit Toeristisch informatiepunt vind je o.a. flyers, routes en leuke souvenirs.

- **LET OP:** Vanaf knp 01 volg je knp 85 door het centrum van Heusden tot de Wijkse Poort. Ga onder de poort door, blijf de weg volgen en ga bij de splitsing omhoog. Over de Nieuwe Maasdiijk rijd je richting de Heusdense brug en volg je vanaf daar knp 60.

- **Schandpaal.** Na Wijkse Poort, boven op de stadswal.
- **Joodse kerkhof.** Na de vervallen bedrijfsgebouwen van Jonker Fris, zie je linksonder aan de dijk het Joodse kerkhof.
- **Heusdense brug.** Fraaie tuibrug over de Bergsche Maas.

### Tussen knooppunt 97 en 37

- **De Kromme Nol.** Waterkering tussen Maas en Waal ter bescherming van de Bommelerwaard bij hoogwater.
- **LET OP:** Je volgt vanaf hier even de N831, een smalle en drukke weg. Ga niet naast elkaar fietsen en houd goed rechts!

### Tussen knooppunt 37, 32 en 81

- **Nederhemert-Zuid en Bern.** Geniet van de rustige oase en fiets even langs de kerk.

### Tussen knooppunt 81 en 82

- **Bernse veer.** Veerdienst over de Bergsche Maas. Gratis voor fietsers.

### Tussen knooppunt 82 en 41

- **Damblok Bergsche Maas.** In 1273 werd hier door een dam de loop van de Maas veranderd om o.a. tolheffing van Heusden te vermijden.

### Tussen knooppunt 41 en 42

- **Hedikhuizen.** 2 x voormalige kerk en gelijknamig fort.
- **Zuiderwaterlinie en Stelling van Heusden.** Inundatiesluis.
- **Haarsteegse Wiel.** Vogelreservaat en viswater.

### Tussen knooppunt 42 en 89

- **Haarsteeg.** Karakteristiek Brabants dorp met St. Lambertuskerk.
- Optioneel: Bezoek **Abdij Mariënkroon** vanaf rotonde. 1,6 km extra.

### Tussen knooppunt 88 en 92

- **Herberg 'In den gekroonden hoed'.** Anno 1744.
- **RK kerk Sint Jan Evangelist.** Neogotische kerk in Elshout.

### Tussen knooppunt 92 en 70

- **Mariakapel 'Wonderbare moeder'.** Bedevaartsoord in Elshout.

### Tussen knooppunt 70 en 14

- **Elshoutse Zeedijk.** Eeuwenoude dijk met ernaast meerdere wielen.
- **Molen 'Johanna van Brabant'.** Anno 1838.

### Tussen knooppunt 14 en 15

- **Seinwachtershuis.** Aan de voormalige Halvezolenlijn. Nu fietspad.
- **Baardwijkse Overlaat.** Voormalige overlaat. Nu natuurgebied.
- **Oude spoorbrug.** Gerestaureerd industrieel monument.

### Tussen knooppunt 15 en 44

- **RKC stadion.**

### Tussen knooppunt 44 en 08

- **Oorlogsmonument van J.A. Raedecker.** Aan de rand van het stadswandelpark.

### Tussen knooppunt 08 en 10

- **Winterdijk.** Deze werd n.a.v. de Sint Elisabethsvloed aangelegd om de regio te beschermen tegen overstromingen. De weg achter de dijk werd 'De Langhe Straet' genoemd, waar de regio naar is vernoemd.
- **Krophollercomplex.** Voormalig stadhuis van Waalwijk, sinds 2022 is het Schoenenkwartier hier gevestigd.
- **Hooisteeg.** Gerestaureerde schoenmakershuisjes en stadstuin.
- Sint Jansplein met de neo-Byzantijnse **Sint Jan de Doperkerk**, een van de mooiste kerken van Nederland. Bezichtiging is mogelijk van wo t/m zo van 13:30u tot 16:30u. Voor meer info: zie site vriendensintjanwaalwijk.nl

**TIP:** Nagenieten van deze fietsroute kun je bij de sfeervolle eetbar **Kandinsky** en bij lunchbar **'t Slot**, gevestigd in een historisch pand in het gezellige centrum van Waalwijk. Wees welkom!

## DE LANGSTRAAT FIETSRUTE NOORD

Deze route is ontwikkeld door Stichting Vrienden van Sint Jan de Doper en uitgebracht in samenwerking met RBT De Langstraat ([www.bezoekdelangstraat.nl](http://www.bezoekdelangstraat.nl)).



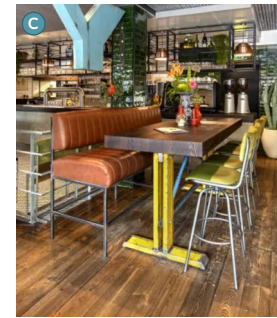
### 't Wapen van Heusden

De ruim 400 jaar oude panden waar lunchroom-restaurant 't Wapen van Heusden in is gevestigd maken een bezoek al meer dan waard. Midden op de Vismarkt in de schilderachtige vestingstad geniet je van heerlijke gerechten, gemaakt met lokale ingrediënten van ondernemers uit de streek.



### TIP Heusden en TIP Waalwijk

Breng een bezoek aan onze Toeristische Informatiepunten in Heusden (Pelsestraat 17) en Waalwijk (Raadhuisplein 1). Hier vind je toeristische routes, kaarten en informatie over de regio en helpen de gastheren en -dames je op weg. Laat je inspireren en ontdek wat regio De Langstraat nog meer te bieden heeft.



### Eetbar Kandinsky, Waalwijk

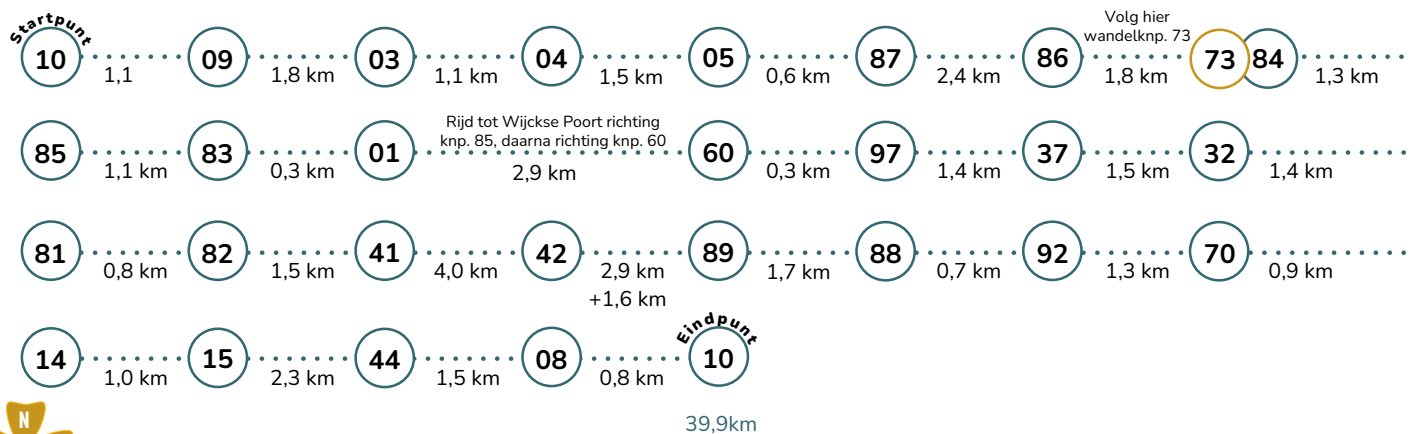
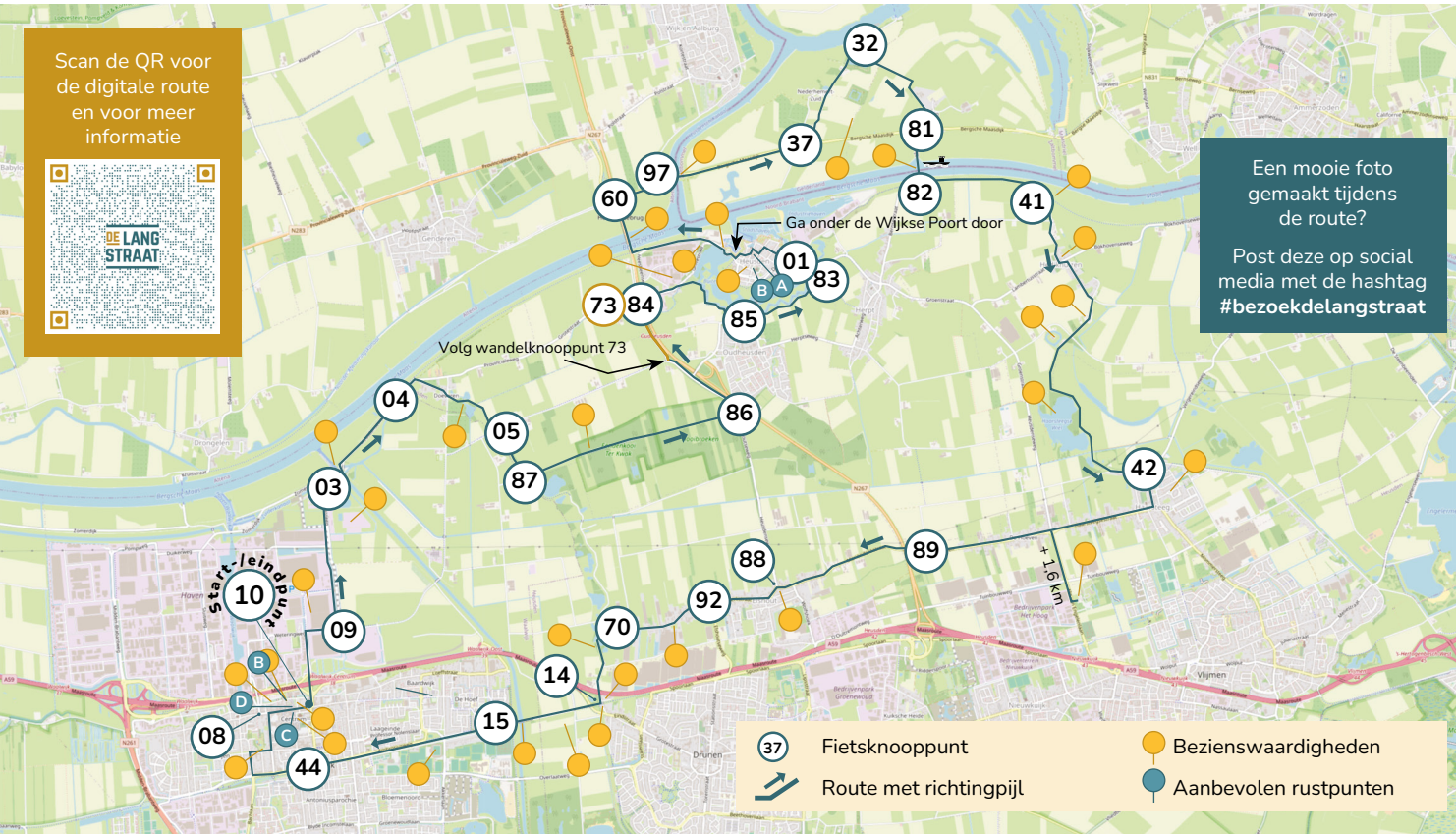
Eerlijk en smaakvol eten en drinken in de karakteristieke, historische binnenstad van Waalwijk. Geniet tijdens een lunch, diner of borrel van de (biologische) streekproducten en de lekkerste wijnen. Op het ruime terras geniet je tot de laatste zonnestralen.



### 't Slot, Waalwijk

Bij deze sfeervolle lunchbar op het Raadhuisplein in het centrum van Waalwijk kom je niks tekort. Er is voor ieder wat wils. Geniet van de lekkerste broodjes, salades, soepen, clubsandwiches, uitsmijters en gebakjes. Welk gerecht je ook kiest, het is een gegarandeerd succes.

Scan de QR voor de digitale route en voor meer informatie



De Langstraat Fietsroute Noord maakt deel uit van 4 fietsroutes vanuit Waalwijk-centrum

